

АКТ ОСМОТРА

здания, сооружения или объекта незавершенного строительства
при выявлении правообладателей ранее учтенных
объектов недвижимости

"3" мая 2023 г.

№ 61

Настоящий акт составлен в результате проведенного

03.05.2023г., 8ч. 30 мин

указывается дата и время осмотра (число и месяц, год, минуты, часы)

осмотра объекта недвижимости

здание

указывается вид объекта недвижимости: здание,
сооружение, объект незавершенного
строительства

кадастровый (или иной государственный учетный) номер 63:31:1708003:128,

указывается при наличии кадастровый номер или иной государственный

учетный номер (например, инвентарный) объекта недвижимости

расположенного Самарская область, Сергиевский район, п. Лагода

указывается адрес объекта недвижимости (при наличии) либо
местоположение (при отсутствии адреса)

на земельном участке с кадастровым номером _____,

(при наличии)

расположенном Самарская область, Сергиевский район, п. Лагода

указывается адрес или местоположение земельного участка

комиссией органа местного самоуправления

указывается наименование органа исполнительной власти субъекта

Российской Федерации - города федерального значения Москвы,

Санкт-Петербурга или Севастополя, органа местного самоуправления,

уполномоченного на проведение мероприятий по выявлению

правообладателей ранее учтенных объектов недвижимости

в составе: руководителя КУМИ м.р. Сергиевский Абрамовой А.Н., заместителя

руководителя МКУ УЗЗ и АГ м.р. Сергиевский Коновалова С.И., главы СП Воротнее

Никитина С.А., ведущего специалиста администрации СП Воротнее Бачевской Е.О.

приводится состав комиссии (фамилия, имя, отчество, должность каждого члена комиссии (при
наличии)

В отсутствие _____

лица, выявленного в качестве

указать нужное: "в присутствии" или

"в отсутствие"

правообладателя указанного ранее учтенного объекта недвижимости.

При осмотре осуществлена фотофиксация объекта недвижимости. Материалы
фотофиксации прилагаются.

Осмотр проведен в форме визуального осмотра

указать нужное: "в форме визуального осмотра",

"с применением технических средств", если осмотр

проведен с применением технических средств,

дополнительно указываются наименование и модель

использованного технического средства

В результате проведенного осмотра установлено, что ранее учтенный

объект недвижимости прекратил существование

(указать нужное: существует, прекратил существование)

Председатель комиссии:

Подпись

Абрамова Наталья Анатольевна

расшифровка подписи

Члены комиссии:

Подпись

Коновалов Сергей Иванович

расшифровка подписи

Подпись

Никитин Сергей Анатольевич

расшифровка подписи

Подпись

Бачевская Евгения Олеговна

расшифровка подписи

Публичная кадастровая карта: Самарская область

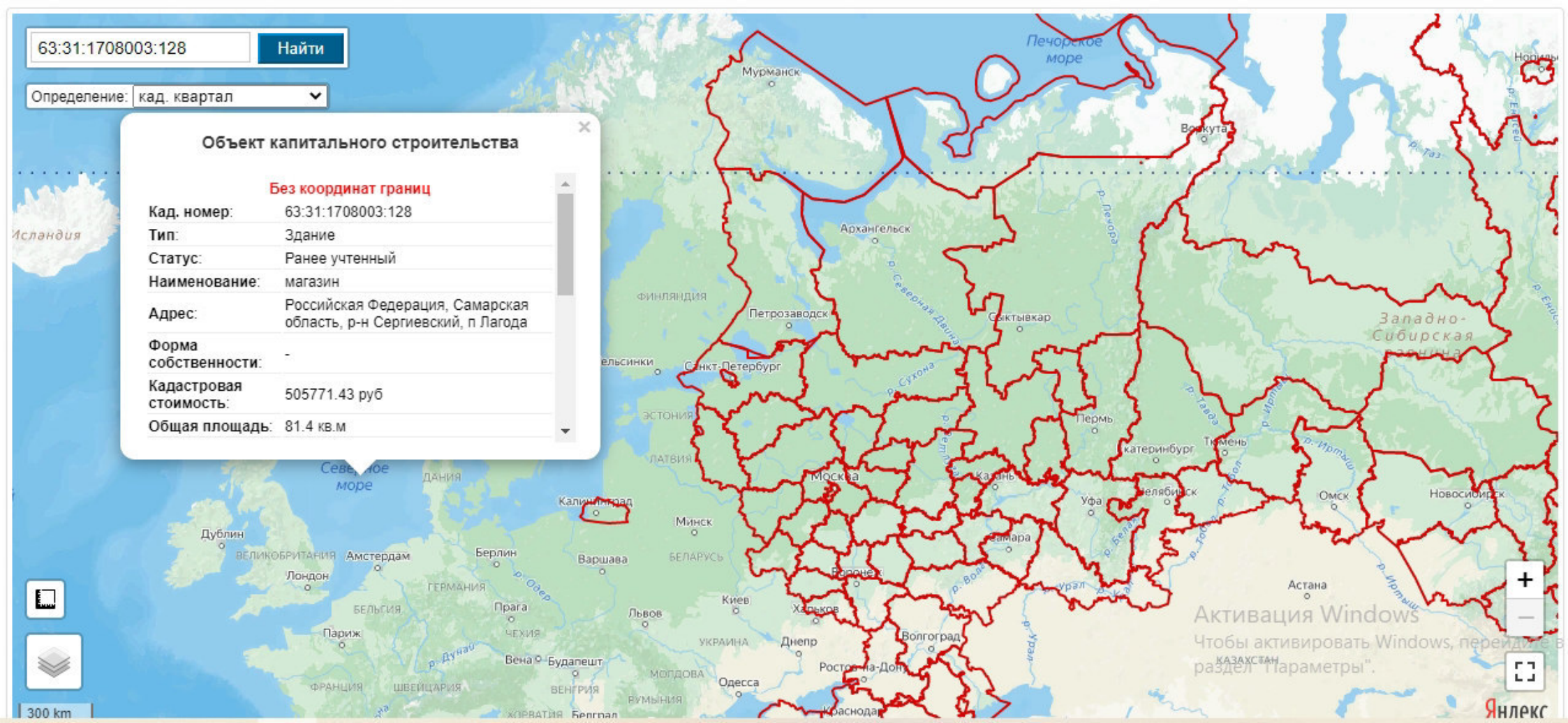
63:31:1708003:128 Найти

Определение: кад. квартал

Объект капитального строительства

Без координат границ

Кад. номер:	63:31:1708003:128
Тип:	Здание
Статус:	Ранее учтенный
Наименование:	магазин
Адрес:	Российская Федерация, Самарская область, р-н Сергиевский, п Лагода
Форма собственности:	-
Кадастровая стоимость:	505771.43 руб
Общая площадь:	81.4 кв.м



Активация Windows
Чтобы активировать Windows, перейдите в раздел "Параметры".

АКТ ОСМОТРА

здания, сооружения или объекта незавершенного строительства при выявлении правообладателей ранее учтенных объектов недвижимости

"3" мая 2023 г.

N 58

Настоящий акт составлен в результате проведенного

03.05.2023г., 8ч. 15 мин

указывается дата и время осмотра (число и месяц, год, минуты, часы)

осмотра объекта недвижимости

здание

указывается вид объекта недвижимости: здание, сооружение, объект незавершенного строительства

кадастровый (или иной государственный учетный) номер 63:31:1707004:166,

указывается при наличии кадастровый номер или иной государственный

учетный номер (например, инвентарный) объекта недвижимости

расположенного Самарская область, Сергиевский район, с. Воротнее, улица Лесная

указывается адрес объекта недвижимости (при наличии) либо местоположение (при отсутствии адреса)

на земельном участке с кадастровым номером

(при наличии)

расположенном

Самарская область, Сергиевский район, с. Воротнее, улица Лесная

указывается адрес или местоположение земельного участка

комиссией органа местного самоуправления

указывается наименование органа исполнительной власти субъекта

Российской Федерации - города федерального значения Москвы,

Санкт-Петербурга или Севастополя, органа местного самоуправления,

уполномоченного на проведение мероприятий по выявлению

правообладателей ранее учтенных объектов недвижимости

в составе: руководителя КУМИ м.р. Сергиевский Абрамовой А.Н., заместителя руководителя МКУ УЗЗ и АГ м.р. Сергиевский Коновалова С.И., главы СП Воротнее Никитина С.А., ведущего специалиста администрации СП Воротнее Бачевской Е.О.

приводится состав комиссии (фамилия, имя, отчество, должность каждого члена комиссии (при наличии))

в отсутствие

лица, выявленного в качестве

указать нужно: "в присутствии" или

"в отсутствие"

правообладателя указанного ранее учтенного объекта недвижимости.

При осмотре осуществлена фотофиксация объекта недвижимости. Материалы фотофиксации прилагаются.

Осмотр проведен в форме визуального осмотра

указать нужно: "в форме визуального осмотра",

"с применением технических средств", если осмотр

проведен с применением технических средств,

дополнительно указываются наименование и модель

использованного технического средства

В результате проведенного осмотра установлено, что ранее учтенный объект недвижимости прекратил существование

(указать нужно: существует, прекратил существование)

Председатель комиссии:


подпись

Абрамова Наталья Анатольевна


расшифровка подписи

Члены комиссии:


Подпись

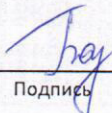
Коновалов Сергей Иванович

расшифровка подписи


Подпись

Никитин Сергей Анатольевич

расшифровка подписи


Подпись

Бачевская Евгения Олеговна

расшифровка подписи

Публичная кадастровая карта: Самарская область

63:31:1707004:166

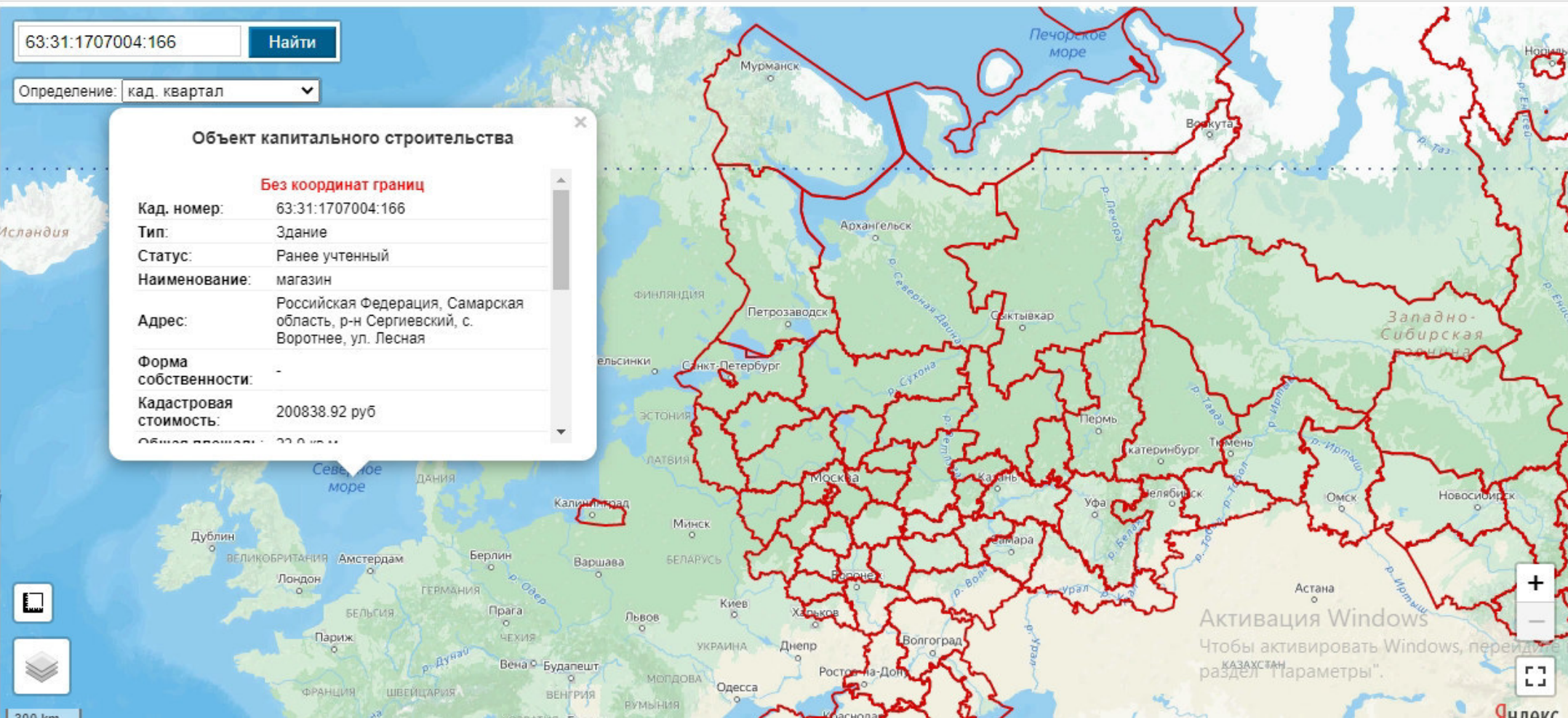
Найти

Определение: кад. квартал

Объект капитального строительства

Без координат границ

Кад. номер:	63:31:1707004:166
Тип:	Здание
Статус:	Ранее учтенный
Наименование:	магазин
Адрес:	Российская Федерация, Самарская область, р-н Сергиевский, с. Воротнее, ул. Лесная
Форма собственности:	-
Кадастровая стоимость:	200838.92 руб
Общая площадь:	220 кв. м



Активация Windows
Чтобы активировать Windows, перейдите в раздел "Параметры".



АКТ ОСМОТРА
здания, сооружения или объекта незавершенного строительства
при выявлении правообладателей ранее учтенных
объектов недвижимости


"3" мая 2023 г.

№ 57


Настоящий акт составлен в результате проведенного _____
03.05.2023г., 8ч. 10 мин.
указывается дата и время осмотра (число и месяц, год, минуты, часы)
осмотра объекта недвижимости здание
указывается вид объекта недвижимости: здание,
сооружение, объект незавершенного
строительства
кадастровый (или иной государственный учетный) номер 63:31:1707004:165,
указывается при наличии кадастровый номер или иной государственный
учетный номер (например, инвентарный) объекта недвижимости
расположенного Самарская область, Сергиевский район, с. Воротнее, ул.
Центральная
указывается адрес объекта недвижимости (при наличии) либо
местоположение (при отсутствии адреса)
на земельном участке с кадастровым номером _____,
(при наличии)
расположенном Самарская область, Сергиевский район, с. Воротнее,
ул. Центральная,
указывается адрес или местоположение земельного участка
комиссией органа местного самоуправления
указывается наименование органа исполнительной власти субъекта
Российской Федерации - города федерального значения Москвы,
Санкт-Петербурга или Севастополя, органа местного самоуправления,
уполномоченного на проведение мероприятий по выявлению
правообладателей ранее учтенных объектов недвижимости
в составе: руководителя КУМИ м.р. Сергиевский Абрамовой А.Н., заместителя
руководителя МКУ УЗЗ и АГ м.р. Сергиевский Коновалова С.И., главы СП Воротнее
Никитина С.А., ведущего специалиста администрации СП Воротнее Бачевской Е.О.
приводится состав комиссии (фамилия, имя, отчество, должность каждого члена комиссии (при
наличии)
_____ в отсуствии _____ лица, выявленного в качестве
указать нужное: "в присутствии" или
"в отсуствии"
правообладателя указанного ранее учтенного объекта недвижимости.
При осмотре осуществлена фотофиксация объекта недвижимости. Материалы
фотофиксации прилагаются.
Осмотр проведен в форме визуального осмотра
указать нужное: "в форме визуального осмотра",
"с применением технических средств", если осмотр
проведен с применением технических средств,
дополнительно указывается наименование и модель
использованного технического средства
В результате проведенного осмотра установлено, что ранее учтенный
объект недвижимости _____ прекратил существование
(указать нужное: существует, прекратил существование)

Председатель комиссии:

Члены комиссии:


_____ подпись

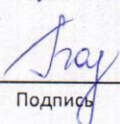
Абрамова Наталья Анатольевна
расшифровка подписи


_____ Подпись

Коновалов Сергей Иванович
расшифровка подписи


_____ Подпись

Никитин Сергей Анатольевич
расшифровка подписи


_____ Подпись

Бачевская Евгения Олеговна
расшифровка подписи

Публичная кадастровая карта: Самарская область

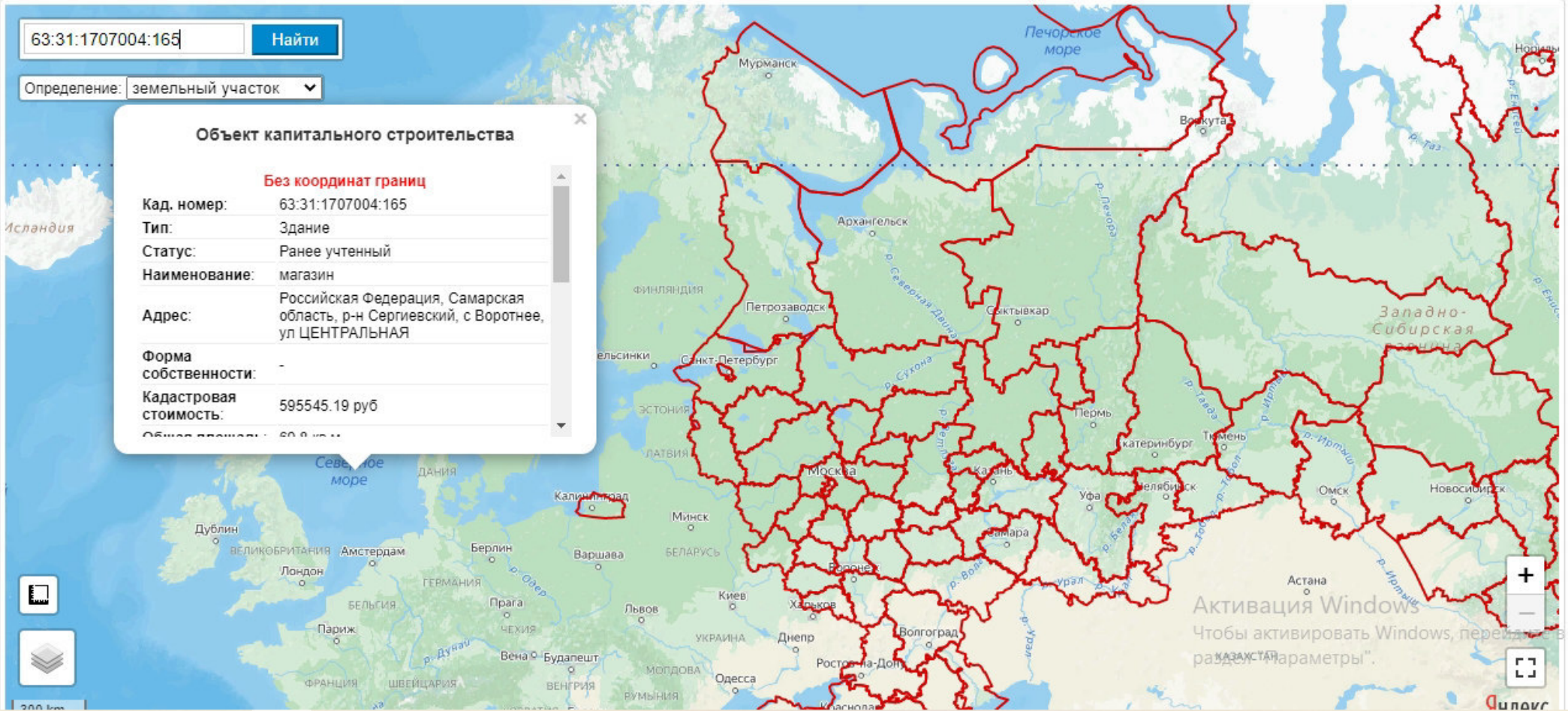
63:31:1707004:165 | **Найти**

Определение: земельный участок ▾

Объект капитального строительства

Без координат границ

Кад. номер:	63:31:1707004:165
Тип:	Здание
Статус:	Ранее учтенный
Наименование:	магазин
Адрес:	Российская Федерация, Самарская область, р-н Сергиевский, с Воротнее, ул ЦЕНТРАЛЬНАЯ
Форма собственности:	-
Кадастровая стоимость:	595545.19 руб
Общая площадь:	60.9 кв.м



Активация Windows
Чтобы активировать Windows, перейдите в раздел "Параметры".

АКТ ОСМОТРА

здания, сооружения или объекта незавершенного строительства при выявлении правообладателей ранее учтенных объектов недвижимости

"3" мая 2023 г.

№ 59

Настоящий акт составлен в результате проведенного _____

03.05.2023г., 8ч. 20 мин

указывается дата и время осмотра (число и месяц, год, минуты, часы)

осмотра объекта недвижимости здание

указывается вид объекта недвижимости: здание, сооружение, объект незавершенного строительства

кадастровый (или иной государственный учетный) номер 63:31:1707002:132,

указывается при наличии кадастровый номер или иной государственный

учетный номер (например, инвентарный) объекта недвижимости

расположенного Самарская область,

(ОШИБКА)

указывается адрес объекта недвижимости (при наличии) либо местоположение (при отсутствии адреса)

на земельном участке с кадастровым номером _____ (при наличии)

расположенном Самарская область, (ОШИБКА)

указывается адрес или местоположение земельного участка

комиссией органа местного самоуправления

указывается наименование органа исполнительной власти субъекта

Российской Федерации - города федерального значения Москвы,

Санкт-Петербурга или Севастополя, органа местного самоуправления,

уполномоченного на проведение мероприятий по выявлению

правообладателей ранее учтенных объектов недвижимости

в составе: руководителя КУМИ м.р. Сергиевский Абрамовой А.Н., заместителя

руководителя МКУ УЗЗ и АГ м.р. Сергиевский Коновалова С.И., главы СП Воротнее

Никитина С.А., ведущего специалиста администрации СП Воротнее Бачевской Е.О.

приводится состав комиссии (фамилия, имя, отчество, должность каждого члена комиссии (при наличии))

в отсутствие _____ лица, выявленного в качестве

указать нужно: "в присутствии" или

"в отсутствие"

правообладателя указанного ранее учтенного объекта недвижимости.

При осмотре осуществлена фотофиксация объекта недвижимости. Материалы фотофиксации прилагаются.

на Осмотр проведен в форме визуального осмотра

указать нужно: "в форме визуального осмотра",

"с применением технических средств", если осмотр

проведен с применением технических средств,


дополнительно указываются наименование и модель

использованного технического средства

В результате проведенного осмотра установлено, что ранее учтенный объект недвижимости _____ прекратил существование

(указать нужно: существует, прекратил существование)


Председатель комиссии:



подпись


Абрамова Наталья Анатольевна
расшифровка подписи

Члены комиссии:




Подпись

Коновалов Сергей Иванович
расшифровка подписи



Подпись

Никитин Сергей Анатольевич
расшифровка подписи



Подпись

Бачевская Евгения Олеговна
расшифровка подписи

63:31:1707002:132

Найти

Определение: кад. квартал

Объект капитального строительства

Без координат границ

Кад. номер: 63:31:1707002:132

Тип: Здание

Статус: Ранее учтенный

Наименование: жилой дом

Адрес: Российская Федерация, Самарская область (ОШИБКА)

Форма собственности: -

Кадастровая стоимость: 977150.42 руб

Общая площадь: 112.5 кв.м

300 km

300 mi

АКТ ОСМОТРА

здания, сооружения или объекта незавершенного строительства
при выявлении правообладателей ранее учтенных
объектов недвижимости

"3" мая 2023 г.

№ 60

Настоящий акт составлен в результате проведенного _____
03.05.2023г., 8ч. 25 мин
указывается дата и время осмотра (число и месяц, год, минуты, часы)
осмотра объекта недвижимости здание,
указывается вид объекта недвижимости: здание,
сооружение, объект незавершенного
строительства
кадастровый (или иной государственный учетный) номер 63:31:1707004:164,
указывается при наличии кадастровый номер или иной государственный
учетный номер (например, инвентарный) объекта недвижимости
расположенного Самарская область, Сергиевский район, с.
Воротнее

указывается адрес объекта недвижимости (при наличии) либо
местоположение (при отсутствии адреса)
на земельном участке с кадастровым номером _____
(при наличии)
расположенном Самарская область, Сергиевский район, с.
Воротнее

указывается адрес или местоположение земельного участка
комиссией органа местного самоуправления
указывается наименование органа исполнительной власти субъекта
Российской Федерации - города федерального значения Москвы,
Санкт-Петербурга или Севастополя, органа местного самоуправления,
уполномоченного на проведение мероприятий по выявлению
правообладателей ранее учтенных объектов недвижимости
в составе: руководителя КУМИ м.р. Сергиевский Абрамовой А.Н., заместителя
руководителя МКУ УЗЗ и АГ м.р. Сергиевский Коновалова С.И., главы СП Воротнее
Никитина С.А., ведущего специалиста администрации СП Воротнее Бачевской Е.О.
приводится состав комиссии (фамилия, имя, отчество, должность каждого члена комиссии (при
наличии)


в отсутствие _____ лица, выявленного в качестве
указать нужно: "в присутствии" или
"в отсутствие"

правообладателя указанного ранее учтенного объекта недвижимости.
При осмотре осуществлена фотофиксация объекта недвижимости. Материалы
фотофиксации прилагаются.

Осмотр проведен в форме визуального осмотра
указать нужно: "в форме визуального осмотра",
"с применением технических средств", если осмотр
проведен с применением технических средств,
дополнительно указываются наименование и модель
использованного технического средства


В результате проведенного осмотра установлено, что ранее учтенный
объект недвижимости _____
(указать нужно: существует, прекратил существование)

Председатель комиссии:



_____ подписи

Абрамова Наталья Анатольевна
расшифровка подписи


Члены комиссии:


_____ Подписи

Коновалов Сергей Иванович
расшифровка подписи


_____ Подписи

Никитин Сергей Анатольевич
расшифровка подписи


_____ Подписи

Бачевская Евгения Олеговна
расшифровка подписи

Публичная кадастровая карта: Самарская область

63:31:1707004:164

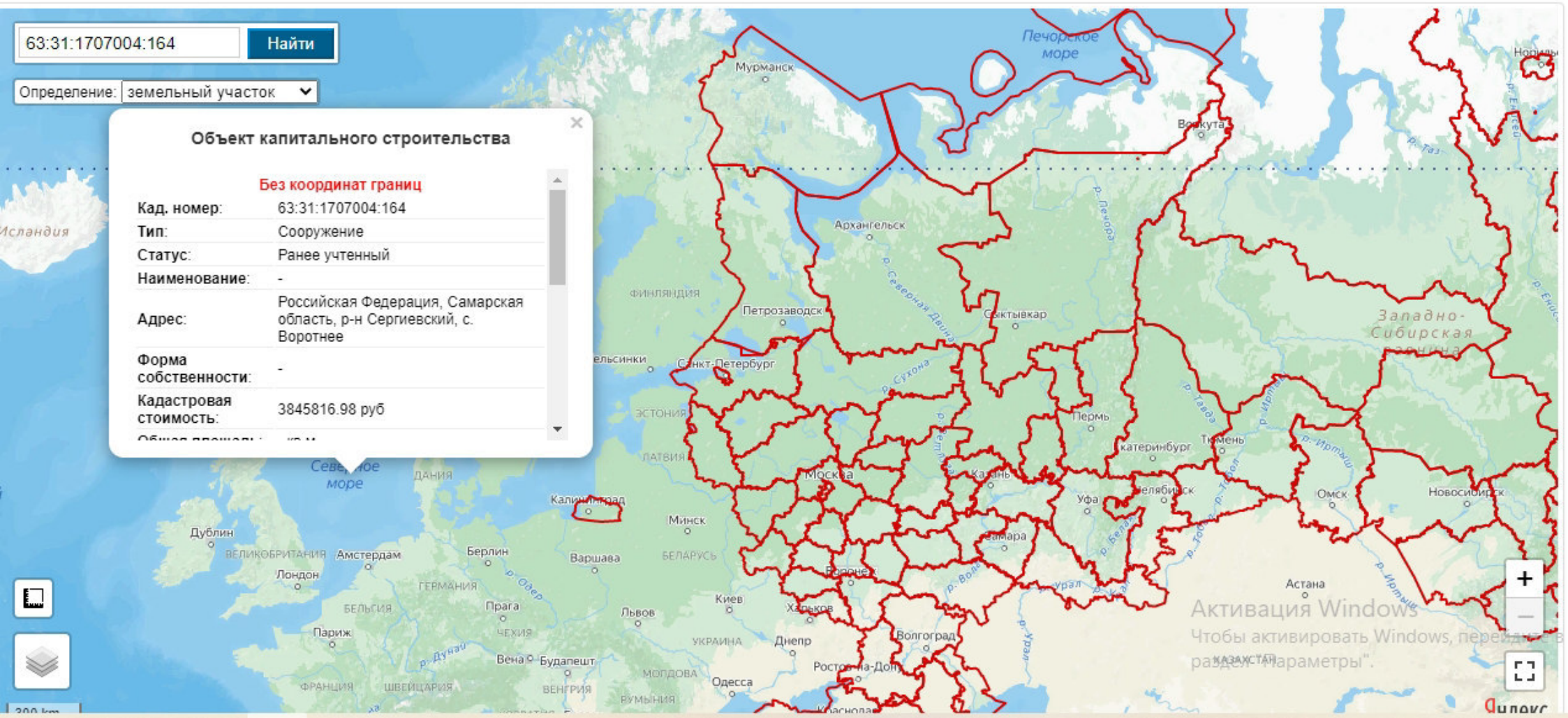
Найти

Определение: земельный участок

Объект капитального строительства

Без координат границ

Кад. номер:	63:31:1707004:164
Тип:	Сооружение
Статус:	Ранее учтенный
Наименование:	-
Адрес:	Российская Федерация, Самарская область, р-н Сергиевский, с. Воротнее
Форма собственности:	-
Кадастровая стоимость:	3845816.98 руб
Общая площадь:	-



Активация Windows
Чтобы активировать Windows, перейдите в раздел "Параметры".

**МКУ «Управление заказчика-
застройщика,
архитектуры и
градостроительства»
муниципального района
Сергиевский**
446540, с. Сергиевск, Самарской области,
ул. Ленина, д.22, каб. №3
Телефон: 2-20-23, факс: 2-27-68

« 26 » 04 2008 г.

№ 26.04.2008/3

на № _____ от _____ г.

В соответствии с Административным регламентом предоставления Муниципальным казенным учреждением «Управление заказчика-застройщика, архитектуры и градостроительства» муниципального района Сергиевский муниципальной услуги «Присвоение адреса объекту адресации, изменение и аннулирование такого адреса» на территории муниципального района Сергиевский Самарской области, муниципальное казенное учреждение «Управление заказчика-застройщика, архитектуры и градостроительства» муниципального района Сергиевский Самарской области, сообщает, что в период с 15.06.2006 года по настоящее время в адресном кадастре отсутствует информация о регистрации адреса следующих объектов недвижимости:

- с кадастровым номером 63:31:1707002:132, расположенного по адресу: Российская Федерация, Самарская область, (ОШИБКА);
- с кадастровым номером 63:31:1707004:164, расположенного по адресу: Самарская область, р-н Сергиевский, с. Воротнее;
- с кадастровым номером 63:31:1707004:165, расположенного по адресу: Самарская область, р-н Сергиевский, с. Воротнее, ул. ЦЕНТРАЛЬНАЯ (данная улица отсутствует в населенном пункте);

- с кадастровым номером 63:31:1707004:166, расположенного по адресу: Самарская область, р-н Сергиевский, с. Воротнее, ул. Лесная (данная улица отсутствует в населенном пункте);
- с кадастровым номером 63:31:1707002:172, расположенного по адресу: Самарская область, р-н Сергиевский, с. Воротнее, ул. Парковая, д.3, кв.4 (дом двухквартирный);
- с кадастровым номером 63:31:1708003:128, расположенного по адресу: Самарская область, р-н Сергиевский, п. Лагода.

С уважением,
И.о. Зам. Руководителя МКУ «Управление
заказчика-застройщика, архитектуры
и градостроительства» муниципального
района Сергиевский Самарской области



И.В.Крылова